


4. Bergheim



Le Grasberg, terre calcaire, îlot de nature à préserver

Cette balade sur la « colline aux herbes » vous fera découvrir le piémont calcaire et ses pelouses sèches.

Durée : 1h30

Balisage : suivez la silhouette de la fleur 


Départ : depuis **Rorschwihr**, le départ s'effectue en haut du village après les dernières maisons, à l'angle de la rue de la Forêt et de la rue du Silberberg.

Depuis Bergheim, le départ s'effectue du parking du cimetière militaire.

Der Grasberg, ein schützenswertes Stück unversehrter Natur mit Kalkboden

Bei diesem Ausflug auf den Grasberg entdecken Sie das kalkige Hügelland und seine trockenen Wiesen.

Dauer: 1,5 Stunde


Kennzeichnung: Folgen Sie den Schattenriss der Blume 

Beginn: **Ab Rorschwihr** beginnt der Weg auf der Anhöhe des Dorfes, nach den letzten Häusern, an der Ecke Rue de la Forêt und Rue du Silberberg. **Ab Bergheim** beginnt der Weg am Parkplatz des Soldatenfriedhofs.

Grasberg, a limestone natural haven

This walk on the 'grassy hill' will allow you to discover the limestone foothills and their dry grassy surfaces.

Time: 1 hr 30

Trail markers: follow the flower signs 

Start: from **Rorschwihr**, start at the top of the village after the last houses, at the corner made by rue de la Forêt and rue du Silberberg.

From Bergheim, start at the military cemetery car park.

2,2 km

Départ GPS
Rorschwihr
48.217074 - 7.356849

Bergheim
48.21301 - 7.354097

